

สรุปมาตรการป้องกันและ แก้ไขผลกระทบสิ่งแวดล้อม และมาตรการติดตาม ตรวจสอบคุณภาพ สิ่งแวดล้อม

- 3.1 สรุปมาตรการป้องกันและแก้ไขผลกระทบสิ่งแวดล้อม
- 3.2 สรุปผลการติดตามตรวจสอบคุณภาพสิ่งแวดล้อม
 - 3.2.1 คุณภาพอากาศ
 - 3.2.2 ระดับเสียง
 - 3.2.3 ค่าความสั่นสะเทือน
 - 3.2.4 คุณภาพน้ำ

บทที่ 3

สรุปมาตรการป้องกันและแก้ไขผลกระทบสิ่งแวดล้อม และมาตรการติดตามตรวจสอบคุณภาพสิ่งแวดล้อม

3.1 สรุปมาตรการป้องกันและแก้ไขผลกระทบสิ่งแวดล้อม

สรุปผลการปฏิบัติตามมาตรการป้องกันและแก้ไขผลกระทบสิ่งแวดล้อมโครงการเหมืองแร่หินอุตสาหกรรมชนิดหินปูนและหินแกรนิต เพื่ออุตสาหกรรมก่อสร้าง ประทานบัตรที่ 21391/15608 ของบริษัท ชารักษ์ จำกัด ตามผลการพิจารณารายงานการศึกษาผลกระทบสิ่งแวดล้อมสำหรับต่ออายุประทานบัตร หนังสือที่ 07/ก(2) 729 ลงวันที่ 29 พฤษภาคม 2556 ดังเอกสารแนบ 3 ร่วมกับมาตรการป้องกันและแก้ไขผลกระทบสิ่งแวดล้อม (เพิ่มเติม) สำหรับการขอเปลี่ยนแปลงแผนผังโครงการทำเหมือง ดังเอกสารแนบ 5 พร้อมทั้งการออกสำรวจพื้นที่และศึกษาข้อมูลที่ได้ตามสภาพในปัจจุบัน สามารถสรุปประเด็นที่สำคัญได้ดังต่อไปนี้

1. ดำเนินการทำเหมืองตามแผนผังการทำเหมืองที่กำหนดไว้
2. พัฒนาบริเวณหน้าเหมืองให้มีลักษณะเป็นขั้นบันได
3. ดำเนินกิจกรรมการทำเหมืองเฉพาะในช่วงเวลากลางวันเท่านั้น
4. ช่วยเหลือสาธารณประโยชน์ส่วนรวมอย่างเช่นการบริจาคช่วยเหลือวัดและโรงเรียนตามความเหมาะสมดังเอกสารแนบ 17
5. ดำเนินการฟื้นฟูพื้นที่ทำเหมืองตามแผนการฟื้นฟูพื้นที่ทำเหมืองที่เสนอไว้
6. มีมาตรการในด้านความปลอดภัยของการใช้เส้นทางขนส่งแร่ โดยติดตั้งป้ายกำหนดกฎระเบียบในการขนส่งแร่ออกจากโรงโม่หิน
7. ทางโครงการได้จัดให้มีการตรวจสอบสุขภาพประจำปีให้กับพนักงาน พร้อมทั้งให้พนักงานหรือผู้มาติดต่อภายในพื้นที่โครงการสวมใส่อุปกรณ์ป้องกันอันตรายส่วนบุคคลทุกครั้ง

3.2 สรุปผลการติดตามตรวจสอบคุณภาพสิ่งแวดล้อม

สรุปผลการติดตามตรวจสอบคุณภาพสิ่งแวดล้อมโครงการเหมืองแร่หินอุตสาหกรรมชนิดหินปูนและหินแกรนิต เพื่ออุตสาหกรรมก่อสร้าง ประทานบัตรที่ 21391/15608 ของบริษัท ชารักษ์ จำกัด ตามผลการพิจารณารายงานการศึกษาผลกระทบสิ่งแวดล้อมสำหรับต่ออายุประทานบัตร หนังสือที่ 07/ก(2) 729 ลงวันที่ 29 พฤษภาคม 2556 ดังเอกสารแนบ 3 ร่วมกับมาตรการป้องกันและแก้ไขผลกระทบสิ่งแวดล้อม (เพิ่มเติม) สำหรับการขอเปลี่ยนแปลงแผนผังโครงการทำเหมือง ดังเอกสารแนบ 5 สรุปได้ดังต่อไปนี้

3.2.1 คุณภาพอากาศ

1) ปริมาณฝุ่นละอองแขวนลอยรวม (TSP)

จากข้อมูลผลการติดตามตรวจสอบคุณภาพอากาศในรูปของปริมาณฝุ่นละอองแขวนลอยรวม (TSP) โครงการเหมืองแร่หินอุตสาหกรรมชนิดหินปูนและหินแกรนิต เพื่ออุตสาหกรรมก่อสร้าง ประทานบัตรที่ 21391/15608 ของบริษัท ธารรัก จำกัด จำนวน 4 สถานี ได้แก่ ชุมชนบ้านวังตะโก บ้านไร่ไหลลำ วัดเขาเชิงเทียน และสำนักงานบริษัท ธารรัก จำกัด ระหว่างวันที่ 24-27 มีนาคม 2566 พบว่า สถานีที่มีผลการตรวจวัดปริมาณฝุ่นละอองแขวนลอยรวม (TSP) สูงสุด คือ บริเวณสำนักงาน บริษัท ธารรัก จำกัด มีค่าเท่ากับ 0.128 มิลลิกรัมต่อลูกบาศก์เมตร เมื่อนำมาเปรียบเทียบกับค่ามาตรฐาน พบว่า ผลการตรวจวัดมีค่าอยู่ในเกณฑ์มาตรฐานตามประกาศคณะกรรมการสิ่งแวดล้อมแห่งชาติ ฉบับที่ 24 (พ.ศ. 2547) เรื่อง กำหนดมาตรฐานคุณภาพอากาศในบรรยากาศโดยทั่วไป ประกาศในราชกิจจานุเบกษา เล่ม 121 ตอนพิเศษ 104 ง ประกาศ ณ วันที่ 9 สิงหาคม พ.ศ. 2547 คือ ค่าปริมาณฝุ่นละอองแขวนลอยรวม (TSP) ไม่เกิน 0.330 มิลลิกรัมต่อลูกบาศก์เมตร สรุปได้ดังตารางที่ 3-1 และรูปที่ 3-1

2) ปริมาณฝุ่นละอองขนาดเล็กกว่า 10 ไมครอน (PM-10)

จากข้อมูลผลการตรวจวัดคุณภาพอากาศในรูปปริมาณฝุ่นละอองขนาดเล็กกว่า 10 ไมครอน (PM-10) โครงการเหมืองแร่หินอุตสาหกรรมชนิดหินปูนและหินแกรนิต เพื่ออุตสาหกรรมก่อสร้าง ประทานบัตรที่ 21391/15608 ของบริษัท ธารรัก จำกัด จำนวน 4 สถานี ได้แก่ ชุมชนบ้านวังตะโก บ้านไร่ไหลลำ วัดเขาเชิงเทียน และสำนักงานบริษัท ธารรัก จำกัด ระหว่างวันที่ 24-27 มีนาคม 2566 พบว่า สถานีที่มีผลการตรวจวัดปริมาณฝุ่นละอองขนาดเล็กกว่า 10 ไมครอน (PM-10) สูงสุด คือ บริเวณสำนักงานบริษัท ธารรัก จำกัด มีค่าเท่ากับ 0.059 มิลลิกรัมต่อลูกบาศก์เมตร เมื่อนำมาเปรียบเทียบกับค่ามาตรฐาน พบว่า ผลการตรวจวัดมีค่าอยู่ในเกณฑ์มาตรฐานตามประกาศคณะกรรมการสิ่งแวดล้อมแห่งชาติ ฉบับที่ 24 (พ.ศ. 2547) เรื่อง กำหนดมาตรฐานคุณภาพอากาศในบรรยากาศโดยทั่วไป ประกาศในราชกิจจานุเบกษา เล่ม 121 ตอนพิเศษ 104 ง ประกาศ ณ วันที่ 9 สิงหาคม พ.ศ. 2547 ที่กำหนดให้ปริมาณฝุ่นละอองขนาดเล็กกว่า 10 ไมครอน (PM-10) มีค่าไม่เกิน 0.120 มิลลิกรัมต่อลูกบาศก์เมตร สรุปได้ดังตารางที่ 3-1 และรูปที่ 3-2

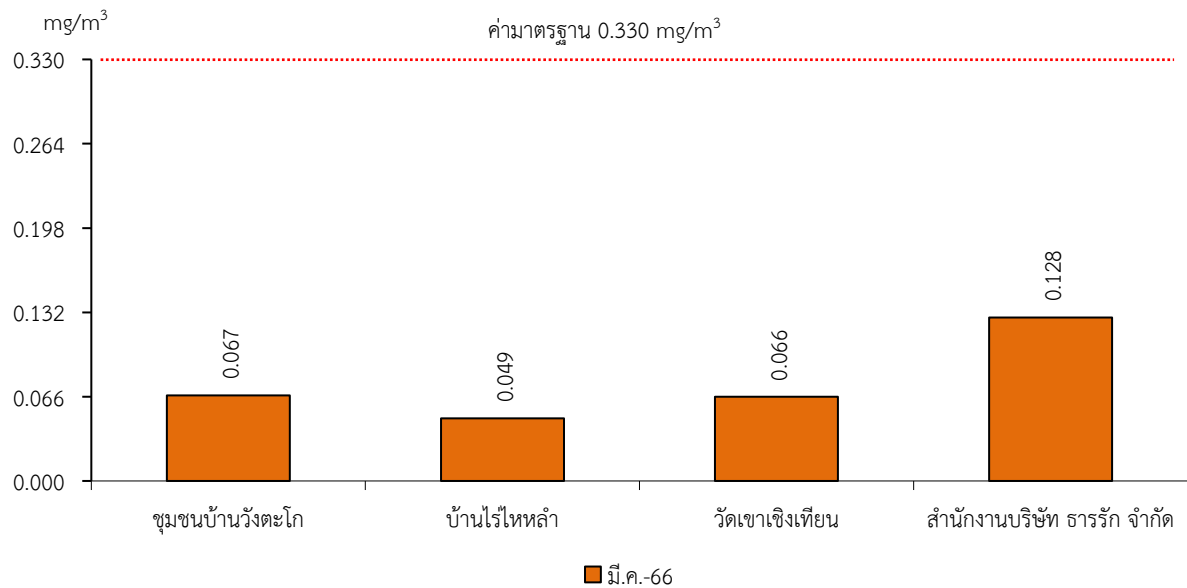
ตารางที่ 3-1 สรุปผลการตรวจวัดคุณภาพอากาศในบรรยากาศโดยทั่วไป

สถานีตรวจวัด	เดือน/ปี ที่ตรวจวัด	ผลการตรวจวัด (มิลลิกรัมต่อลูกบาศก์เมตร)*	
		ฝุ่นละอองแขวนลอยรวม (TSP)	ฝุ่นละอองขนาดเล็กกว่า 10 ไมครอน (PM-10)
ชุมชนบ้านวังตะโก	มีนาคม 2566	0.067	0.028
บ้านไร่ไหลลำ	มีนาคม 2566	0.049	0.023
วัดเขาเชิงเทียน	มีนาคม 2566	0.066	0.030
สำนักงานบริษัท ธารรัก จำกัด	มีนาคม 2566	0.128	0.059
ค่ามาตรฐาน ¹⁾		0.330	0.120

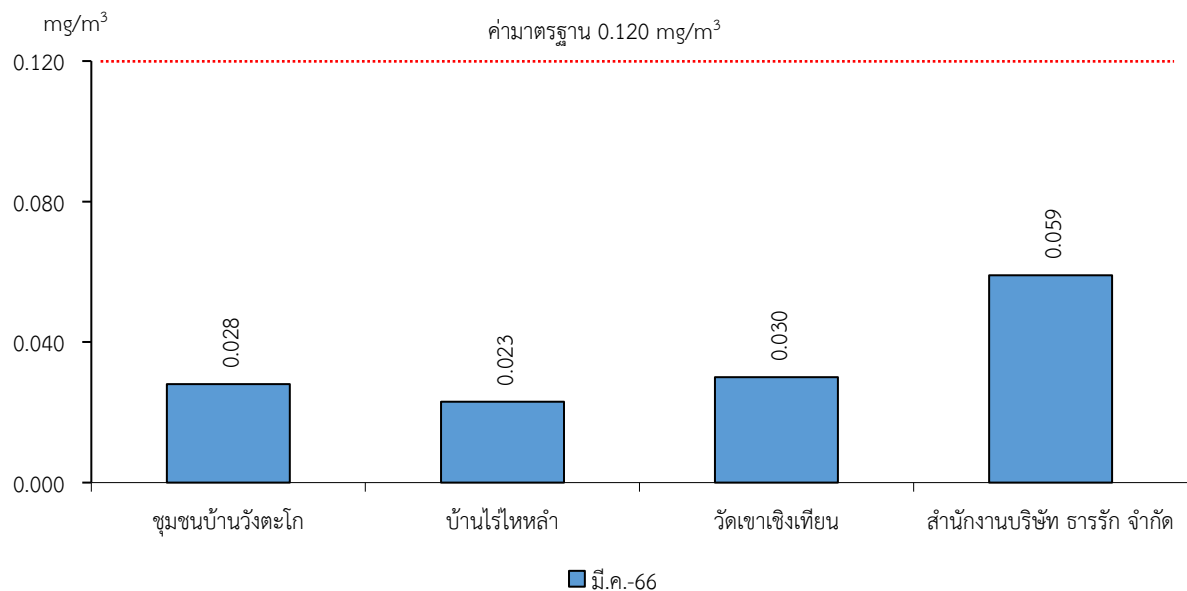
หมายเหตุ : ¹⁾ ประกาศคณะกรรมการสิ่งแวดล้อมแห่งชาติ ฉบับที่ 24 (พ.ศ. 2547) เรื่อง กำหนดมาตรฐานคุณภาพอากาศในบรรยากาศโดยทั่วไป ประกาศในราชกิจจานุเบกษา เล่ม 121 ตอนพิเศษ 104 ง ประกาศ ณ วันที่ 9 สิงหาคม พ.ศ. 2547

* รายงานค่าสูงสุดในการตรวจวัด 3 วันต่อเนื่อง

รูปที่ 3-1 กราฟสรุปผลการตรวจวัดคุณภาพอากาศในรูปฝุ่นละอองแขวนลอยรวม (TSP) เปรียบเทียบกับ
ค่ามาตรฐาน



รูปที่ 3-2 กราฟสรุปผลการตรวจวัดคุณภาพอากาศในรูปฝุ่นละอองขนาดเล็กกว่า 10 ไมครอน (PM-10)
เปรียบเทียบกับค่ามาตรฐาน



3.2.2 ระดับเสียง

1) ระดับเสียงเฉลี่ย 24 ชั่วโมง (Leq 24 hrs.)

จากข้อมูลผลการติดตามตรวจสอบระดับเสียงเฉลี่ย 24 ชั่วโมง (Leq 24 hrs.) โครงการเหมืองแร่หินอุตสาหกรรมชนิดหินปูนและหินแกรนิต เพื่ออุตสาหกรรมก่อสร้าง ประทานบัตรที่ 21391/15608 ของบริษัท ชารักษ์ จำกัด จำนวน 2 สถานี ได้แก่ ชุมชนบ้านวังตะโก และบ้านไร่ไหล่า ระหว่างวันที่ 24-25 มีนาคม 2566 พบว่า สถานีที่มีผลการตรวจวัดระดับเสียงเฉลี่ย 24 ชั่วโมง (Leq 24 hrs.) สูงสุด คือ บริเวณชุมชนบ้านวังตะโก มีค่าเท่ากับ 60.6 เดซิเบล (เอ) เมื่อนำค่ามาเปรียบเทียบกับค่ามาตรฐาน พบว่า ผลการตรวจวัดมีค่าอยู่ในเกณฑ์มาตรฐานตามประกาศคณะกรรมการสิ่งแวดล้อมแห่งชาติ ฉบับที่ 15 พ.ศ. 2540 เรื่อง กำหนดมาตรฐานระดับเสียงโดยทั่วไป คือ มีค่าระดับเสียงเฉลี่ย 24 ชั่วโมง (Leq 24 hrs.) ไม่เกิน 70.0 เดซิเบล (เอ) สรุปได้ดังตารางที่ 3-2 และรูปที่ 3-3

2) ระดับเสียงสูงสุด

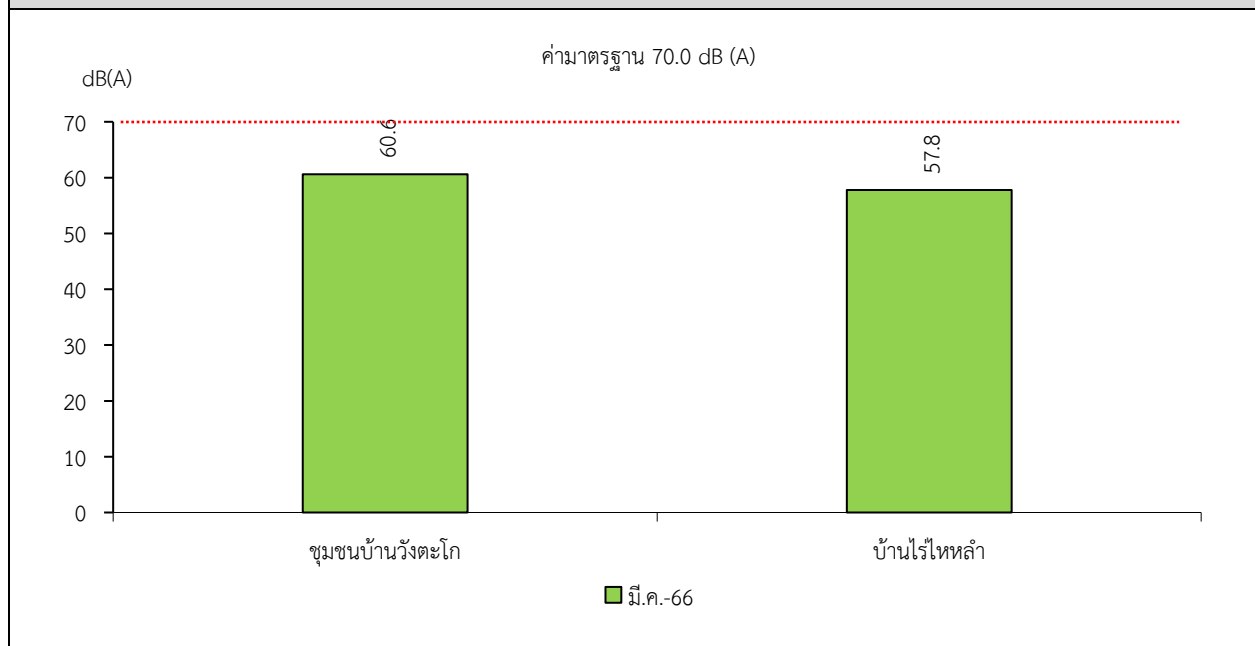
จากข้อมูลผลการติดตามตรวจสอบระดับเสียงสูงสุด (L_{max}) โครงการเหมืองแร่หินอุตสาหกรรมชนิดหินปูนและหินแกรนิต เพื่ออุตสาหกรรมก่อสร้าง ประทานบัตรที่ 21391/15608 ของบริษัท ชารักษ์ จำกัด จำนวน 2 สถานี ได้แก่ ชุมชนบ้านวังตะโก และบ้านไร่ไหล่า ระหว่างวันที่ 24-25 มีนาคม 2566 พบว่า สถานีที่มีผลการตรวจวัดระดับเสียงสูงสุด (L_{max}) คือ บริเวณบ้านวังตะโก มีค่าเท่ากับ 98.4 เดซิเบล (เอ) เมื่อนำมาเปรียบเทียบกับค่ามาตรฐาน พบว่า ผลการตรวจวัดมีค่าอยู่ในเกณฑ์มาตรฐานตามประกาศคณะกรรมการสิ่งแวดล้อมแห่งชาติ ฉบับที่ 15 พ.ศ. 2540 เรื่อง กำหนดมาตรฐานระดับเสียงโดยทั่วไป คือ มีค่าระดับเสียงสูงสุด (L_{max}) ไม่เกิน 115.0 เดซิเบล (เอ) สรุปได้ดังตารางที่ 3-2 และรูปที่ 3-4

ตารางที่ 3-2 สรุปผลการตรวจวัดระดับเสียงโดยทั่วไป

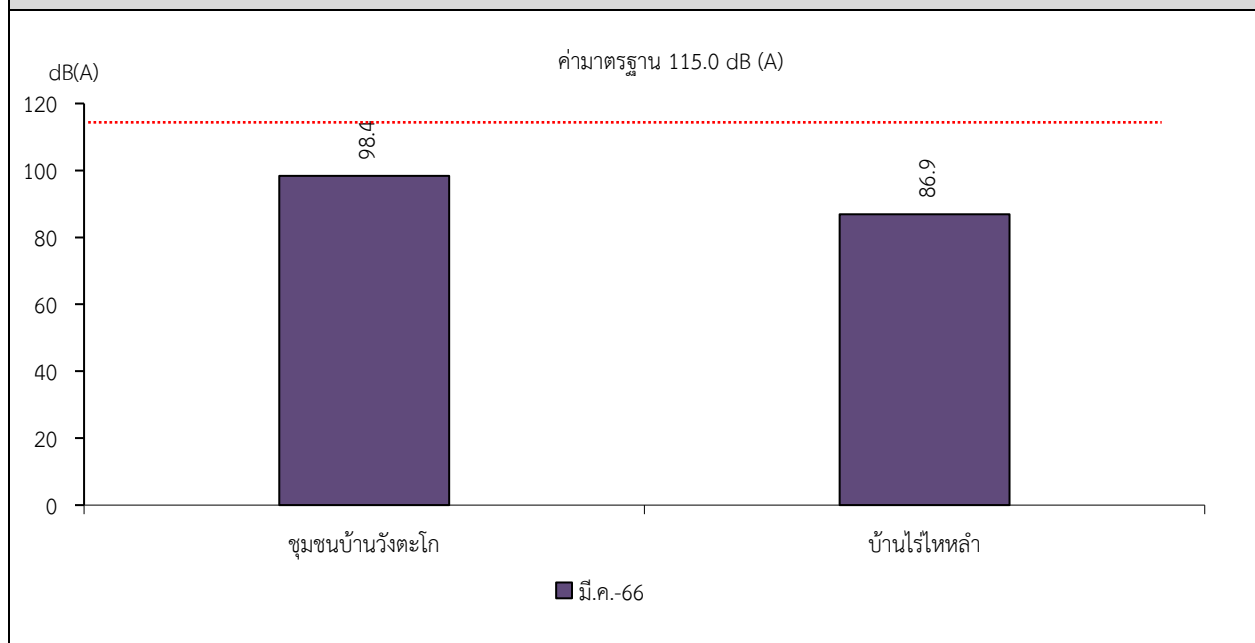
สถานีตรวจวัด	เดือน/ปี ที่ตรวจวัด	ผลการตรวจวัด [เดซิเบล (เอ)]	
		ระดับเสียงเฉลี่ย 24 ชั่วโมง (Leq 24 hrs.)	ระดับเสียงสูงสุด (L_{max})
ชุมชนบ้านวังตะโก	มีนาคม 2566	60.6	98.4
บ้านไร่ไหล่า	มีนาคม 2566	57.8	86.9
ค่ามาตรฐาน ¹⁾		70.0	115.0

หมายเหตุ : ¹⁾ ประกาศคณะกรรมการสิ่งแวดล้อมแห่งชาติ ฉบับที่ 15 (พ.ศ. 2540) เรื่อง กำหนดมาตรฐานระดับเสียงโดยทั่วไป

รูปที่ 3-3 กราฟแสดงผลการตรวจวัดระดับเสียงเฉลี่ย 24 ชั่วโมง (Leq 24 hrs.) เปรียบเทียบกับค่ามาตรฐาน



รูปที่ 3-4 กราฟแสดงผลการตรวจวัดระดับเสียงสูงสุด (L_{max}) เปรียบเทียบกับค่ามาตรฐาน



3.2.3 ค่าความสั่นสะเทือน

จากข้อมูลผลการตรวจวัดค่าความสั่นสะเทือนจากการระเบิดหน้าเหมือง (ความเร็วของอนุภาค ความถี่ และการขจัด) โครงการเหมืองแร่หินอุตสาหกรรมชนิดหินปูนและหินแกรนิต เพื่ออุตสาหกรรมก่อสร้าง ประทานบัตรที่ 21391/15608 ของบริษัท ธารรัก จำกัด จำนวน 3 สถานี ได้แก่ ชุมชนบ้านวังตะโก บ้านไร่ไหลลำ และศาลเจ้าไต้เสียงเล่ากู ระหว่างวันที่ 24-27 มีนาคม 2566 พบว่า ทางโครงการที่ไม่มีการระเบิดหน้าเหมือง เนื่องจากมีน้ำท่วมขังสูง ทำให้ไม่สามารถเข้าไปดำเนินการทำการทำเหมืองได้ สรุปดังตารางที่ 3-3

ตารางที่ 3-3 สรุปผลการตรวจวัดค่าความสั่นสะเทือน

สถานี	เดือน/ปี ที่ตรวจวัด	ดัชนี	ความถี่ (เฮิรตซ์)	ความเร็วอนุภาค (มม./วินาที)	ค่ามาตรฐาน ¹⁾	ระยะขจัด (มม.)	ค่ามาตรฐาน ¹⁾
St.1	มีนาคม 2566	ไม่มีการระเบิดหน้าเหมือง เนื่องจากมีน้ำท่วมขังสูง ทำให้ไม่สามารถเข้าไปดำเนินการทำการทำเหมืองได้					
St.2	มีนาคม 2566	ไม่มีการระเบิดหน้าเหมือง เนื่องจากมีน้ำท่วมขังสูง ทำให้ไม่สามารถเข้าไปดำเนินการทำการทำเหมืองได้					
St.3	มีนาคม 2566	ไม่มีการระเบิดหน้าเหมือง เนื่องจากมีน้ำท่วมขังสูง ทำให้ไม่สามารถเข้าไปดำเนินการทำการทำเหมืองได้					

หมายเหตุ : ¹⁾ ประกาศกระทรวงทรัพยากรธรรมชาติและสิ่งแวดล้อม เรื่อง กำหนดมาตรฐานควบคุมระดับเสียงและความสั่นสะเทือนจากการทำเหมืองหิน ตีพิมพ์ในราชกิจจานุเบกษา เล่ม 122 ตอนที่ 125 ง ลงวันที่ 29 ธันวาคม 2548

St.1 หมายถึง ชุมชนบ้านวังตะโก

St.2 หมายถึง บ้านไร่ไหลลำ

St.3 หมายถึง ศาลเจ้าไต้เสียงเล่ากู

3.2.4 คุณภาพน้ำ

1) คุณภาพน้ำผิวดิน

จากข้อมูลผลการติดตามตรวจสอบคุณภาพน้ำผิวดินรอบโครงการเหมืองแร่หินอุตสาหกรรมชนิดหินปูนและหินแกรนิต เพื่ออุตสาหกรรมก่อสร้าง ประทานบัตรที่ 21391/15608 ของบริษัท ธารรัก จำกัด จำนวน 3 สถานี ได้แก่ ห้วยบ่อตะเคียน ชุมเหมืองเก่า และบ่อ Sump ของโครงการ เก็บตัวอย่างในวันที่ 27 มีนาคม 2566 พบว่า ผลการวิเคราะห์มีค่าอยู่ในเกณฑ์มาตรฐานคุณภาพน้ำในแหล่งน้ำผิวดินตามประกาศคณะกรรมการสิ่งแวดล้อมแห่งชาติ ฉบับที่ 8 (พ.ศ. 2537) ออกตามความในพระราชบัญญัติส่งเสริมและรักษาคุณภาพสิ่งแวดล้อมแห่งชาติ พ.ศ. 2535 เรื่อง กำหนดมาตรฐานคุณภาพน้ำในแหล่งน้ำผิวดิน ตีพิมพ์ในราชกิจจานุเบกษา เล่ม 111 ตอนที่ 16 ง ลงวันที่ 24 กุมภาพันธ์ 2537 (ประเภทที่ 3) ยกเว้น ห้วยบ่อตะเคียน ที่ไม่สามารถเก็บตัวอย่างได้ เนื่องจากมีสภาพแห้งขอด สรุปดังตารางที่ 3-4 และรูปที่ 3-4

ตารางที่ 3-4 สรุปผลการวิเคราะห์คุณภาพน้ำ

สถานีเก็บตัวอย่าง	เดือน/ปี ที่เก็บตัวอย่าง	ผลการตรวจวัด						
		pH	TSS	TDS	Total Hardness	Turbidity	Sulfate	Total Iron
		-	mg/L	mg/L	mg/LasCaCO ₃	NTU	mg/L	mg/L
ห้วยบ่อเตี้ย	มีนาคม 2566	น้ำแห้ง						
ชุมเหมืองเก่า	มีนาคม 2566	7.8	<5.0	2,023	1,305	1.1	1,299	<0.01
บ่อ Sump ของโครงการ	มีนาคม 2566	7.8	<5.0	1,860	1,132	<1.0	1,373	<0.01
ค่ามาตรฐาน ¹⁾		5.0-9.0	-	-	-	-	-	-

หมายเหตุ : ¹⁾ ประกาศคณะกรรมการสิ่งแวดล้อมแห่งชาติ ฉบับที่ 8 (พ.ศ. 2537) ออกตามความในพระราชบัญญัติส่งเสริมและรักษาคุณภาพสิ่งแวดล้อมแห่งชาติ พ.ศ. 2535 เรื่อง กำหนดมาตรฐานคุณภาพน้ำในแหล่งน้ำผิวดิน ตีพิมพ์ในราชกิจจานุเบกษา เล่ม 111 ตอนที่ 16 ง ลงวันที่ 24 กุมภาพันธ์ 2537 (ประเภทที่ 3)

รูปที่ 3-5 กราฟแสดงผลการวิเคราะห์คุณภาพน้ำผิวดินเปรียบเทียบกับค่ามาตรฐาน

